
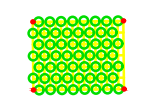





**LEGENDE**

 Teilgeltungsbereich (TG) 2, Gem. Fürth, Flur 4, Nr. 21, auf ca. 3.300 qm Entwicklung eines **Neuntöterbiotops**

 6x Pflanzraster **Niederstrauchhecke** (insgesamt 330 qm) (siehe Pflanzschema/Pflanzenliste) pflanzen und dauerhaft erhalten, pro Schema alle 4 Ecken mit Holzpfeosten markieren

 Entwicklung **Wiesenbrache**: ggf. Pachtvertrag kündigen, keine Düngung, keine Pflanzenschutzmittel, keine regelmäßige Mahd  
Pflege: alle 2 Jahre eine Mahd mit Balkenmäher/Motorsense, nur die Hälfte der Fläche jeweils im Versatz, Mähgut aufnehmen und entfernen

Projekt: 2. Änderung BPlan FÜ 60 "An der Ellenbacher Straße" Kompensationsmaßnahme TG 2: **Gemarkung Fürth, Flur 4, Nr. 21**

Darstellung: **Übersichtsplan Maßnahmen**  
Maßstab: 1:1.000 Datum: 28.02.2022



Bürogemeinschaft **LANDSCHAFT PLANEN**  
Dipl.-Ing. Landschaftsarchitektin ANETTE LUDWIG      Dipl.-Biologe HENRY RIECHMANN  
Birkenstraße 24      Heckerstraße 21  
64579 Gernsheim      68199 Mannheim  
Telefon 0 62 58 90 27 26      Telefon 0 62 1 810 999 45  
Telefax 0 62 58 90 27 25      Telefax 0 62 1 810 999 46  
ludwig@contura-plan.de      riechmann@contura-plan.de